

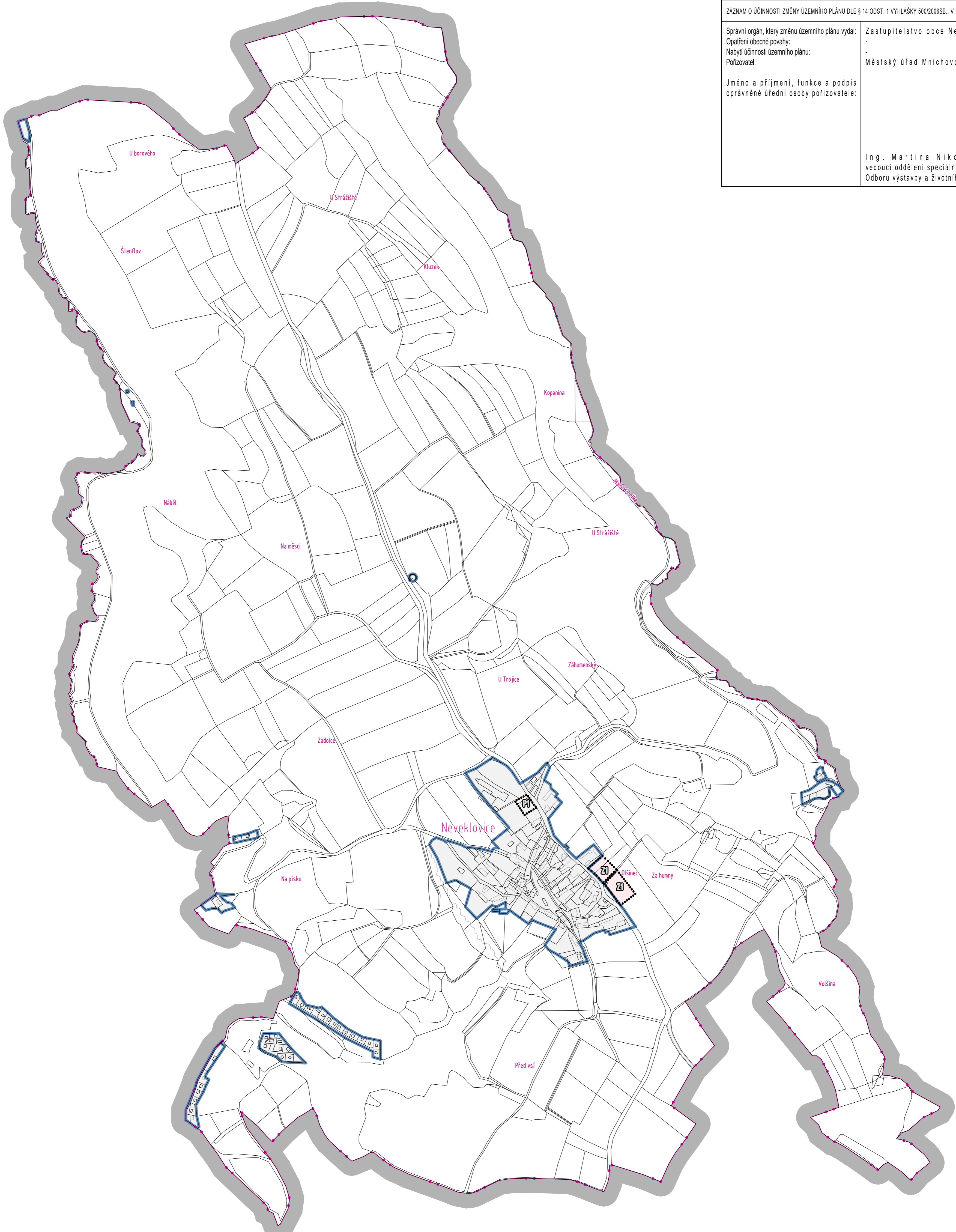
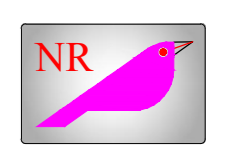
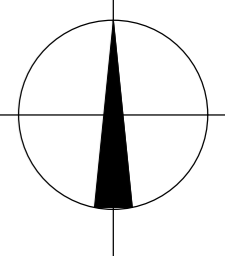
ÚZEMNÍ PLÁN NEVEKLOVICE

ZÁZNAM O ÚČINNOSTI ZMĚNY ÚZEMNÍHO PLÁNU DLE § 14 ODS. 1 VYHLÁŠKY 500/2006SB., V PLATNÉM ZNĚNÍ

Správní orgán, který změnu územního plánu vydal: Zastupitelstvo obce Neveklovice
 Opatření obecné povahy: -
 Nabytí účinnosti územního plánu: -
 Pořizovatel: Městský úřad Mnichovo Hradiště

Jméno a příjmení, funkce a podpis oprávněné úřední osoby pořizovatele:
 Ing. Martina Nikodemová
 vedoucí oddělení speciálních činností
 Odboru výstavby a životního prostředí

V 1



LEGENDA

STAV ZMĚNA		
	HRANICE ŘEŠENÉHO ÚZEMÍ K Ú. NEVEKLOVICE 661325	- 351,10 ha
	ZASTAVĚNÉ ÚZEMÍ	- 11,83 ha
	HRANICE KATASTRÁLNÍHO ÚZEMÍ NEVEKLOVICE	ICOB 571997
	ZASTAVITELNÉ PLOCHY	Z1 - 0,53 ha
	PLOCHY PŘESTAVBY	P1 - 0,14 ha

NEVEKLOVICE

ÚZEMNÍ PLÁN NEVEKLOVICE BYL SPOLUFINANCOVÁN Z PROSTŘEDKŮ MINISTERSTVA PRO MÍSTNÍ ROZVOJ



AUTOR ing.arch. Jan Kozák - PROZIS Jana Pálková 1121 Mladá Boleslav IČO: 102 30 068 773 863 584 mail: kozak@telecom.cz, kozan11@gmail.com		PROJEKTANT ing.arch. Jan Kozák - PROZIS Jana Pálková 1121 Mladá Boleslav IČO: 102 30 068 773 863 584 mail: kozak@telecom.cz, kozan11@gmail.com		PROJEKČNÍ KANCELÁŘ SAFAŘKOVKA 277 292 010 Mladá Boleslav tel: 326 735 390	
KRAJ: Středočeský	Město: Mladá Boleslav	STAVEBNÍ ÚŘAD: obec NEVEKLOVICE	DATA: ČERVEN 2021	ČÁST: VÝKRES	
INVESTOR: obec NEVEKLOVICE			NAZEV AKCE: ÚZEMNÍ PLÁN NEVEKLOVICE	MĚRÍTKO: 1:5 000	
OBSAH VÝKRESU: VÝKRES ZÁKLADNÍHO ČLENĚNÍ ÚZEMÍ			ZAK. ČÍSLO: AKCE 11/2019	FORMÁT: A4	
			ČÍSLO VÝKRESU: V1	PÁRE:	