

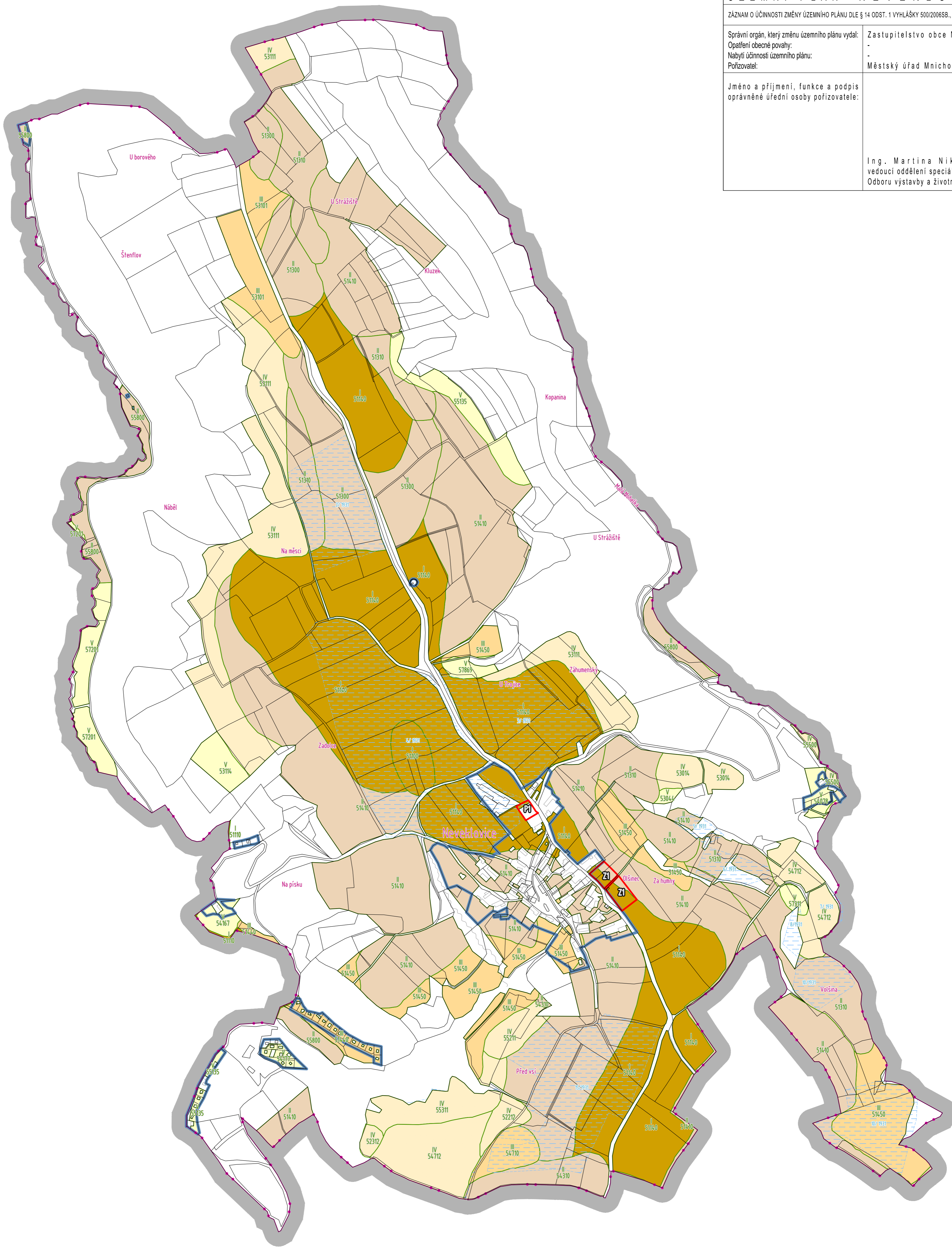

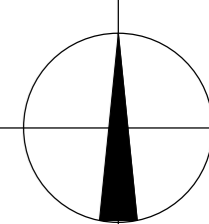
ÚZEMNÍ PLÁN NEVEKLOVICE

ZÁZNAM O ÚČINNOSTI ZMĚNY ÚZEMNÍHO PLÁNU DLE § 14 ODST. 1 VYHLÁŠKY 500/2006SB., V PLATNÉM ZNĚNÍ

Správní orgán, který změnu územního plánu vydal: Zastupitelstvo obce Neveklovice
 Opatření obecné povahy: -
 Nabytí účinnosti územního plánu: -
 Pořizovatel: Městský úřad Mnichovo Hradiště

Jméno a příjmení, funkce a podpis oprávněné úřední osoby pořizovatele:
 Ing. Martina Nikodemová
 vedoucí oddělení speciálních činností
 Odboru výstavby a životního prostředí

03




LEGENDA

STAV ZMĚNA	HRANICE ŘEŠENÉHO ÚZEMÍ K Ú. NEVEKLOVICE 661325	~ 351,10 ha
	ZASTAVĚNÉ ÚZEMÍ	~ 11,83 ha
	HRANICE KATASTRÁLNÍHO ÚZEMÍ NEVEKLOVICE	KOČB 571997
	INVESTICE DO PŮDY 10 ODVOĐNOVANÝCH PLOCH Z LET 1931 Ž. 2-10, 15	cca 47,46 ha
	ZEMĚDĚLSKÁ PŮDA S TŘÍDOU OCHRANY I.	~ 51,70 / 0,3504 ha
	ZEMĚDĚLSKÁ PŮDA S TŘÍDOU OCHRANY II.	~ 86,14 / 0,1803 ha
	ZEMĚDĚLSKÁ PŮDA S TŘÍDOU OCHRANY III.	~ 16,31 / 0,0000 ha
	ZEMĚDĚLSKÁ PŮDA S TŘÍDOU OCHRANY IV.	~ 24,14 / 0,0000 ha
	ZEMĚDĚLSKÁ PŮDA S TŘÍDOU OCHRANY V.	~ 7,46 / 0,0000 ha
	HRANICE TŘÍD A KÓD OCHRANY BPEJ	
	PLOCHY ZMĚN	CELKEM 0,6692ha Z TOHO V ZPF 0,5307 ha

NEVEKLOVICE

ÚZEMNÍ PLÁN NEVEKLOVICE BYL SPOLUFINANCOVÁN Z PROSTŘEDKŮ MINISTERSTVA PRO MÍSTNÍ ROZVOJ



AUTOR ing.arch. Jan Kozák - PROZIS Jana Pálková 1121 Mladá Boleslav IČO: 102 30 068 773 863 584 mail: kozak@prozis.cz, kozan11@gmail.com	PROJEKTANT ing.arch. Jan Kozák - PROZIS Jana Pálková 1121 Mladá Boleslav IČO: 102 30 068 773 863 584 mail: kozak@prozis.cz, kozan11@gmail.com	PROJEKČNÍ KANCELÁŘ SAFAŘKOVÁ s.r.o. 292 01 Mladá Boleslav tel: 326 735 390
KRAJ: Středočeský	STAVEBNÍ ÚŘAD: Mladá Boleslav	DATA: CERVEN 2021
INVESTOR: obec NEVEKLOVICE	ČÁST: ODVOĐNĚNÍ	ČÍSLO: 1-3/000
NAZEV AKCE: ÚZEMNÍ PLÁN NEVEKLOVICE	TIPEK: AKCE 11/2019	FORMÁT: 8 A4
OBSAH VÝKRESŮ: PŘEDPOKLÁDANÉ ZÁBORY PŮDNÍHO FONDU	ČÍSLO VÝKRESU: 03	PÁRE: 03